

คู่มือการใช้งาน

ระบบการสั่งซื้อข้อมูลแผนที่ และข้อมูลสารสนเทศภูมิศาสตร์ผ่านเว็บไซต์

ระดับผู้ใช้งานทั่วไป

1. ส่วนผู้ใช้บริการ

1.1. แนะนำส่วนผู้ใช้บริการ

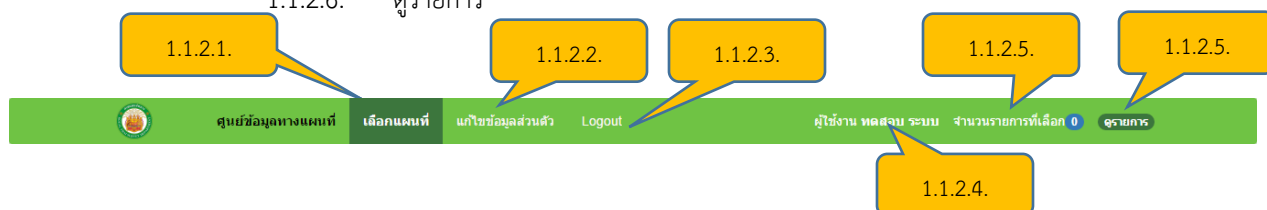
1.1.1. Login เข้าสู่ระบบ

- 1.1.1.1. กรอกชื่อผู้ใช้
- 1.1.1.2. กรอกรหัสผ่าน
- 1.1.1.3. คลิก “Submit”



1.1.2. เมนูบาร์

- 1.1.2.1. เลือกแผนที่
- 1.1.2.2. แก้ไขข้อมูลส่วนบุคคล
- 1.1.2.3. Logout
- 1.1.2.4. แสดงชื่อผู้ใช้งาน
- 1.1.2.5. แสดงจำนวนรายการที่เลือก
- 1.1.2.6. ดูรายการ



1.2. การสมัครขอใช้บริการสั่งซื้อข้อมูลแผนที่ คลิกที่ “ลงทะเบียน”

- 1.2.1. ชื่อ (ต้องการ)
- 1.2.2. นามสกุล (ต้องการ)
- 1.2.3. อีเมลล์ (ต้องการ)
- 1.2.4. Username (ต้องการ)
- 1.2.5. Password (ต้องการ)
- 1.2.6. Confirm Password (ต้องการ)
- 1.2.7. หมายเลขบัตรประชาชน (ต้องการ)
- 1.2.8. ที่อยู่
- 1.2.9. จังหวัด (ต้องการ)
- 1.2.10. อำเภอ (ต้องการ)
- 1.2.11. ตำบล (ต้องการ)

- 1.2.12. รหัสไปรษณีย์
- 1.2.13. เบอร์โทรศัพท์
- 1.2.14. ตำแหน่งงาน (ภาษาไทย)
- 1.2.15. ตำแหน่งงาน (ภาษาอังกฤษ)
- 1.2.16. สังกัดหน่วยงาน (ภาษาไทย)
- 1.2.17. สังกัดหน่วยงาน (ภาษาอังกฤษ)
- 1.2.18. คลิก “Register”

ศูนย์ข้อมูลทางแผนที่ Login

ชื่อผู้ใช้
Username

รหัสผ่าน
Password

Submit **ลงทะเบียน**

1.2.

ศูนย์ข้อมูลทางแผนที่ Login

ลงทะเบียนเพื่อเข้าใช้ระบบ

ชื่อ ***

Enter your Firstname 1.2.1.

นามสกุล ***

Enter your Lastname 1.2.2.

Email ***

Enter your Email 1.2.3.

Username ***

Enter your Username 1.2.4.

Password ***

Enter your Password 1.2.5.

Confirm Password ***

Confirm your Password 1.2.6.

หมายเลขประจำตัวประชาชน ***

IDCard 1.2.7.

The image shows a registration form with the following fields and callout boxes:

- ที่อยู่** (Address): Callout box 1.2.8.
- จังหวัด ***** (Province): Callout box 1.2.9.
- อำเภอ ***** (District): Callout box 1.2.10.
- ตำบล ***** (Sub-district): Callout box 1.2.11.
- รหัสไปรษณีย์** (Post Code): Callout box 1.2.12.
- เบอร์โทรศัพท์** (Telephone): Callout box 1.2.13.
- ตำแหน่งงาน(ไทย)** (Position): Callout box 1.2.14.
- ตำแหน่งงาน(อังกฤษ)** (Position): Callout box 1.2.15.
- สังกัดหน่วยงาน(ไทย)** (Organization): Callout box 1.2.16.
- สังกัดหน่วยงาน(อังกฤษ)** (Organization): Callout box 1.2.17.
- Register**: Callout box 1.2.18.

1.3. การแก้ไขข้อมูลส่วนบุคคล

1.3.1. คลิกที่ “แก้ไขข้อมูลส่วนตัว” แล้วทำการแก้ไขข้อมูล

1.3.2. คลิก “Confirm”

ศูนย์ข้อมูลทางแผนที่ เลือกแผนที่ แก้ไขข้อมูลส่วนตัว Logout ผู้ใช้งาน ทดสอบ ทดสอบ จำนวนรายการที่เลือก 0 ธุรกรรม

แก้ไขข้อมูลส่วนตัว

1.3.1.

ชื่อ
ทดสอบ

นามสกุล
ทดสอบ

Email
test@gmail.com

ที่อยู่
1/5

จังหวัด
กาญจนบุรี

อำเภอ
พนมทวน

ตำบล
จอมทอง

รหัสไปรษณีย์
73150

เบอร์โทรศัพท์
123456789

ตำแหน่งงาน(ใหม่)
Position

ตำแหน่งงาน(เดิม)
Position

สังกัดหน่วยงาน(ใหม่)
Organization

สังกัดหน่วยงาน(เดิม)
Organization

Confirm

1.3.2.

1.4. การสืบค้นข้อมูลแผนที่

1.4.1. คลิกที่ “เลือกแผนที่”

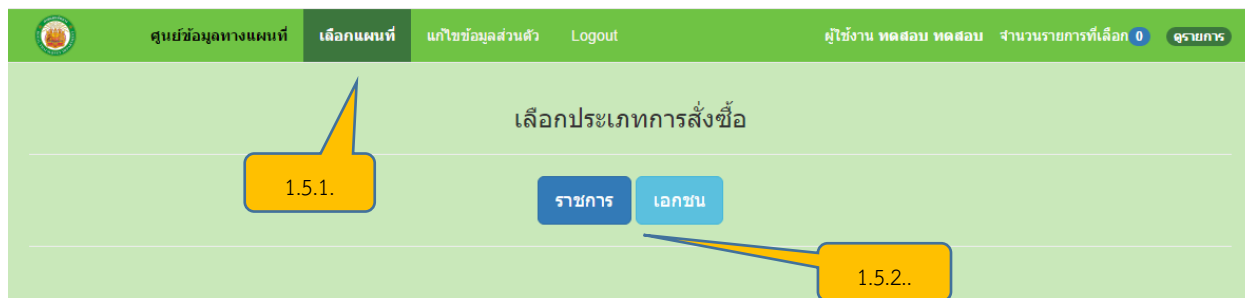
ศูนย์ข้อมูลทางแผนที่ เลือกแผนที่ แก้ไขข้อมูลส่วนตัว Logout ผู้ใช้งาน ทดสอบ ระบบ จำนวนรายการที่เลือก 0 ธุรกรรม

1.4.1.

1.5. การเพิ่มรายการใบสั่งซื้อ เพิ่ม ลบ รายการแผนที่ และออกไปสั่งซื้อ

1.5.1. คลิกที่ “เลือกแผนที่”

1.5.2. เลือกประเภทหน่วยงาน “ราชการ” หรือ “เอกชน”



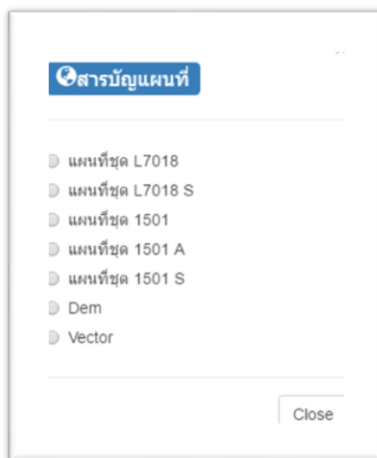
1.5.3. อธิบายเมนู



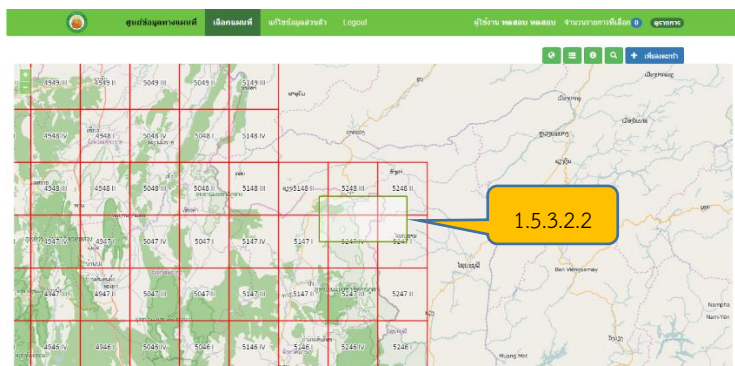
1.5.3.1. สำหรับชุมทั้งประเทศ

1.5.3.2. สำหรับเลือกชั้นข้อมูล



1.5.3.2.1. คลิกที่  เพื่อเลือกชั้นข้อมูลที่ต้องการ



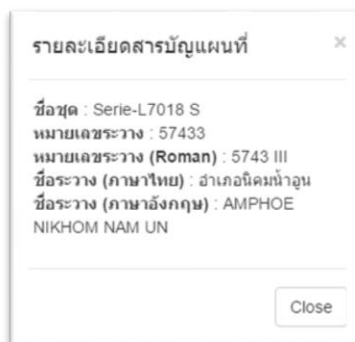
1.5.3.2.2. คลิกเลือกรายงานที่ต้องการหรือคลิก Ctrl ค้างไว้แล้วติกรอบเลือกหลายระวาง



1.5.3.3. สำหรับแสดงรายละเอียดของข้อมูล

1.5.3.3.1. คลิกที่  เพื่อเลือกการใช้งานเครื่องมือเมื่อเลือกแล้วจะเปลี่ยนเป็น 

1.5.3.3.2. คลิกที่ระวางที่ต้องการทราบข้อมูลจะแสดงรายละเอียดดังรูป




1.5.3.3.3. เมื่อใช้งานเสร็จแล้วคลิกที่  ยกเลิกการใช้งานเสร็จแล้วจะเปลี่ยนเป็น 

1.5.3.4. สำหรับการค้นหาด้วย ชื่อ ระบบพิกัด และการกำหนดขอบเขต

1.5.3.4.1. การค้นหาด้วยชื่อระวางหรือหมายเลขระวาง

ค้นหาด้วยชื่อ



1.5.3.4.2. การค้นหาด้วยพิกัดโดยใส่พิกัดหรือคลิก  เพื่อใส่พิกัดที่ตนเองอยู่

ค้นหาด้วยพิกัด

1.5.3.4.3. การค้นหาด้วยการกำหนดขอบเขต

ค้นหาโดยกำหนดขอบเขต

Max-Lon	Max-Lat
Min-Lon	Min-Lat

 ค้นหา

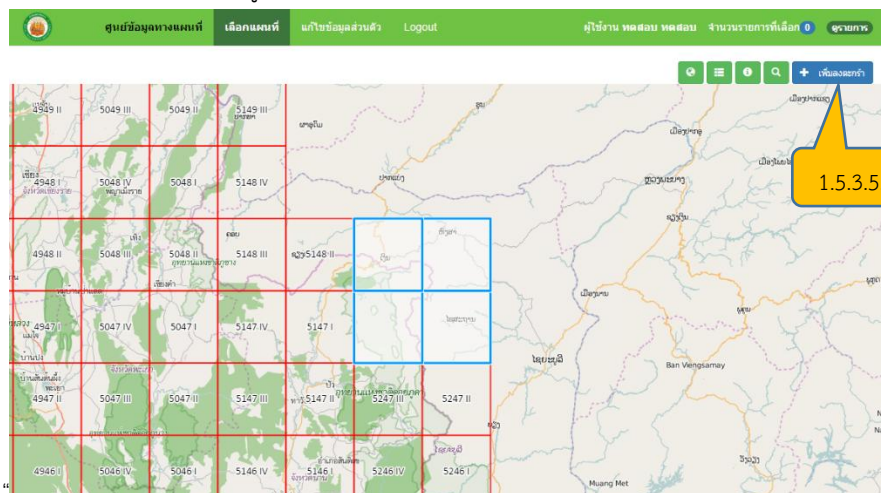
1.5.3.4.4. เลือกข้อมูลที่ต้องการจากผลการค้นหาแล้วคลิก “Select”

ผลการค้นหา

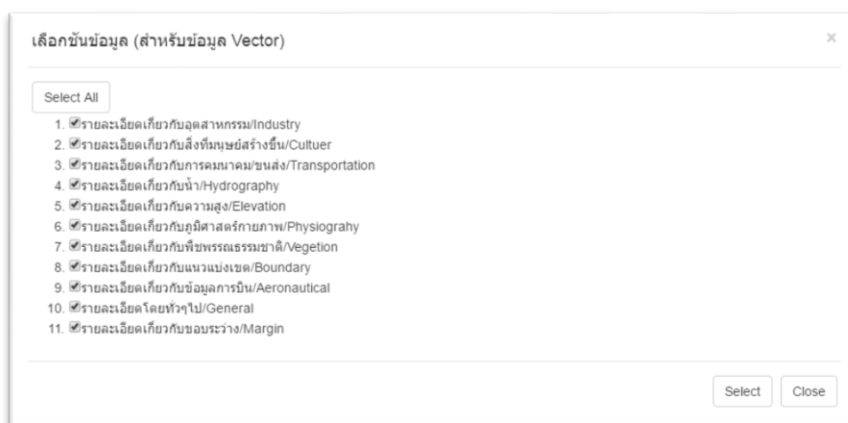
#	แผนที่ชุด	ชื่อระวาง	หมายเลขระวาง / Roman	เลือก
1	Serie-L7018	อำเภอคลองใหญ่	55321 / 5532 I	<input type="checkbox"/>
2	Serie-L7018	บ้านหาดเล็ก	55322 / 5532 II	<input type="checkbox"/>
3	Serie-L7018	อำเภอเกาะตูด	55323 / 5532 III	<input type="checkbox"/>
4	Serie-L7018	บ้านแหลมสน	55324 / 5532 IV	<input type="checkbox"/>
5	Serie-L7018	เขามรพัต	55331 / 5533 I	<input type="checkbox"/>
6	Serie-L7018	บ้านคลองขวาง	55332 / 5533 II	<input type="checkbox"/>
7	Serie-L7018	จังหวัดตราด	55333 / 5533 III	<input type="checkbox"/>

1.5.3.5. สำหรับเพิ่มข้อมูลลงตะกร้า

1.5.3.5.1. คลิกที่เมนู “เพิ่มลงตะกร้า” เพื่อเลือกกระวางที่ต้องการลงในตะกร้า



1.5.4. กรณีที่เป็น Vector หลังจากที่ได้คลิกที่ “เพิ่มลงตะกร้าแล้ว” หรือ คลิก “Select” ที่เมนูค้นหาตาราง จะต้องเลือกชั้นข้อมูลที่ต้องการของ Vector ด้วยดังรูป เสร็จแล้วคลิกที่ “Select”



1.5.5. คลิก “ดูรายการ”



1.5.6. ตารางแสดงรายการ

1.5.7.

1.5.8.

1.5.13.


1.5.9.







1.5.12.

#	วันที่ เวลา	ประเภทการสั่งซื้อ	ดูรายการ	การดำเนินการ	ตกลง/ยกเลิก	ใบสั่งซื้อ
1	2016-07-14 09:51:37.994728	รายการ		รอดำเนินการ	<input checked="" type="checkbox"/> <input type="checkbox"/>	-

1.5.7. แสดงวันที่ เวลา ที่ทำรายการ



- 1.5.8. แสดงประเภทการสั่งซื้อ
- 1.5.9. แสดงสถานะการดำเนินการ
- 1.5.10. คลิกที่เครื่องหมาย ✓ เพื่อตกลง
- 1.5.11. คลิกที่เครื่องหมาย X เพื่อยกเลิก
- 1.5.12. สำหรับออกไปสั่งซื้อ
- 1.5.13. คลิกที่เครื่องหมาย  เพื่อดูระวางที่เลือกหรือยกเลิก

#	หมายเลขระวาง	ชื่อระวาง	แผนที่เขต/ประเภทข้อมูล	ยกเลิก
1	5745 I	อำเภอเมืองลำปาง	Serie-L7018	
2	5845 IV	บ้านมืองดลำปาง	Serie-L7018	
3	5645 I	อำเภอปากคาด	Vector	 
4	5645 IV	บ้านอาญา	Vector	 

1.5.13.1. คลิก  เพื่อยกเลิกระวางที่ไม่ต้องการ

1.5.13.2. คลิก  เพื่อเลือกชั้นข้อมูลของ Vector ใหม่

1.6. การออกรายงานไปสั่งซื้อ

1.6.1. คลิก 

#	วันที่ เวลา	ประเภทการสั่งซื้อ	ดูรายการ	การดำเนินการ	ตกลง/ยกเลิก	ไปสั่งซื้อ
1	2016-07-14 09:51:37.994728	รายการ		รอชำระเงิน	-	

1.6.2. ไปสั่งซื้อ

1.6.1.

ใบสั่งซื้อ
ศูนย์ข้อมูลทางแผนที่ กรมแผนที่ทหาร



หมายเลขใบสั่งซื้อ : 39

ใบเสร็จเลขที่..... เลขที่.....

วันที่..... เลขที่หนังสือ.....

ชื่อที่ออกใบเสร็จ.....

วันที่สั่งซื้อในระบบ : 2016-07-26

ชื่อ - นามสกุล (ผู้ให้บริการ) : พลตบ ระบบ

หมายเลขบัตรประชาชน :

ที่อยู่ : 1/8 ตำบล/แขวง คลองจั่น อำเภอ/เขต บางกอกใหญ่ จังหวัด กรุงเทพมหานคร null

อีเมลล์ : abc@gmail.com

โทรศัพท์ : -

ชื่อหน่วยงาน/องค์กร/บริษัท (ภาษาไทย/ภาษาอังกฤษ) :-

ตำแหน่ง (ภาษาไทย/ภาษาอังกฤษ) :-

ลำดับ	รายการแผนที่	ราคา/หน่วย (บาท)	จำนวน (รายการ)	จำนวนเงิน (บาท)
1.	แผนที่ชุด L7018 ขนาดส่วน 1:50,000 -5745 I -5845 IV-	100	2	200
2.	ข้อมูล Vector 5645 I : [1] [2] [3] [4] [5] [6] [7] [8] [9] [12] [14] 5645 IV : [1] [2] [3] [4] [5] [6] [7] [8] [9] [12] [14]	ที่ระหว่าง 1000 บาท ชั้นข้อมูลละ 100 บาท	2	2000
	รวมทั้งสิ้น		4	2200

*** หมายเหตุ ค่าลิขสิทธิ์ข้อมูล vector

[1] : รายละเอียดเกี่ยวกับคุณภาพรวม

[2] : รายละเอียดเกี่ยวกับสิ่งพิมพ์คุณภาพสูง

[3] : รายละเอียดเกี่ยวกับภาพดาวเทียม

[4] : รายละเอียดเกี่ยวกับแผนที่

[5] : รายละเอียดเกี่ยวกับความสูง

[6] : รายละเอียดเกี่ยวกับคู่มือการใช้งาน