



แบบจำลองยอดความละเอียดสูงของประเทศไทย



99°0'0"E

102°0'0"E

105°0'0"E

18°0'0"N

18°0'0"N

15°0'0"N

15°0'0"N

12°0'0"N

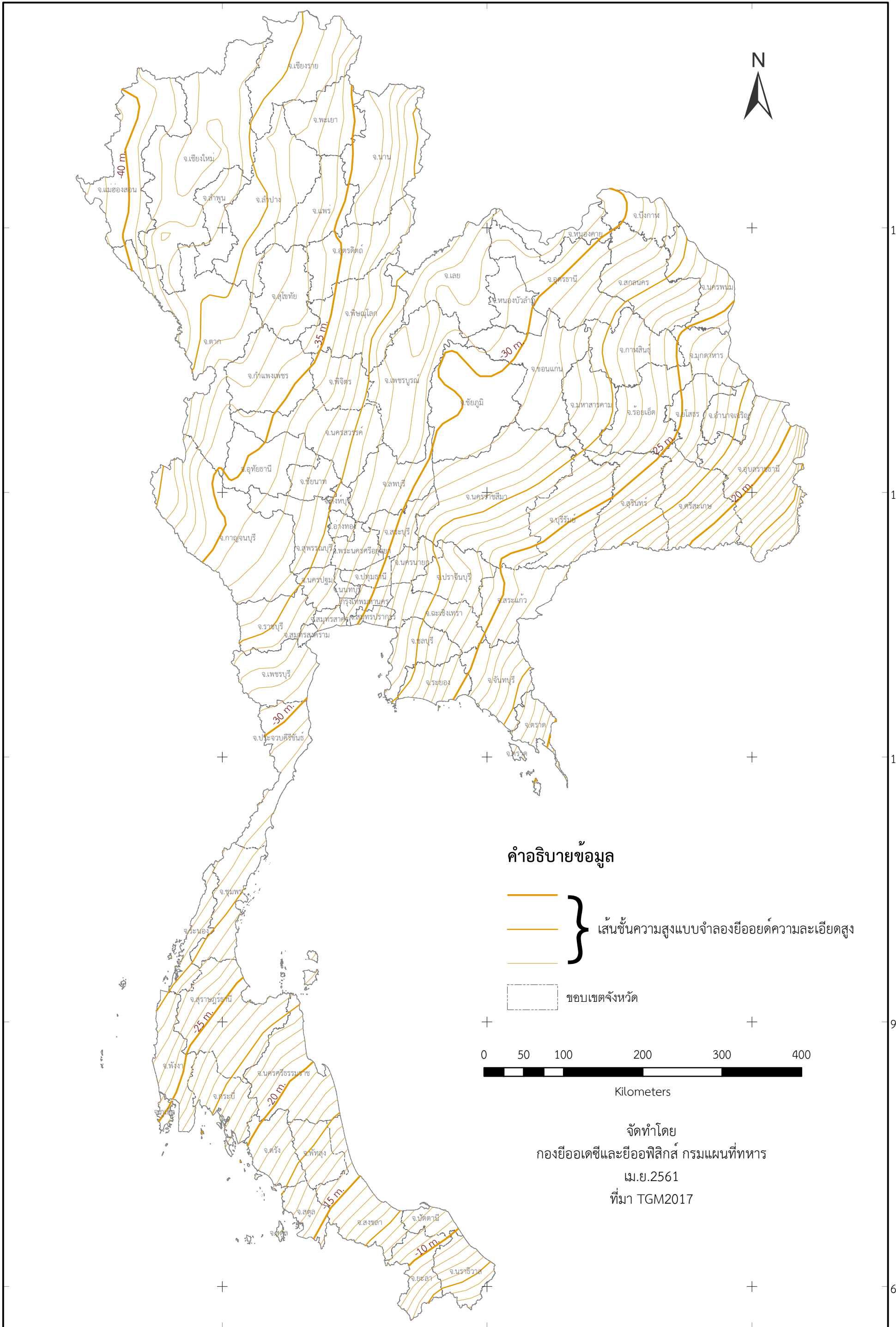
12°0'0"N

9°0'0"N




9°0'0"N

6°0'0"N

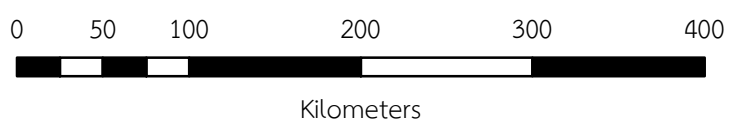
6°0'0"N



คำอธิบายข้อมูล

   } เส้นชั้นความสูงแบบจำลองยอดความละเอียดสูง

 ขอบเขตจังหวัด



จัดทำโดย
กองยี่ห้อเดซีและยี่ห้อฟิสิกส์ กรมแผนที่ทหาร
เม.ย.2561
ที่มา TGM2017