



**แผนปฏิบัติการ
กรมแผนที่ทหาร**



ประจำปีงบประมาณ พ.ศ.๒๕๖๓

คำนำ

กรมแผนที่ทหาร เป็นส่วนราชการ ขึ้นตรงกับกองบัญชาการกองทัพไทย โดยได้ดำเนินการจัดทำแผนปฏิบัติราชการ กรมแผนที่ทหาร ประจำปีงบประมาณ พ.ศ.๒๕๖๓ เพื่อรองรับแผนปฏิบัติราชการกองบัญชาการกองทัพไทย ประจำปีงบประมาณ พ.ศ.๒๕๖๓ โดยกำหนด วิสัยทัศน์ พันธกิจ กลุ่มงานเป้าประสงค์ ตัวชี้วัด และกลยุทธ์ ให้สอดคล้องกับแผนปฏิบัติราชการ กองบัญชาการกองทัพไทย ประจำปีงบประมาณ พ.ศ.๒๕๖๓ ที่กำหนดไว้ เพื่อเป็นกรอบแนวทางในการปฏิบัติราชการและการจัดสรรทรัพยากร โดยจะมีการบูรณาการ และเชื่อมโยงอย่างเป็นระบบในทุกมิติ เพื่อตอบสนองการบรรลุวัตถุประสงค์ของ กรมแผนที่ทหาร ตามนโยบายของกองบัญชาการกองทัพไทย

กรมแผนที่ทหาร กองบัญชาการกองทัพไทย

สารบัญ

	หน้า
๑. วิสัยทัศน์ พันธกิจ และค่านิยมกรมแผนที่ทหาร	๑
๒. กลุ่มงาน เป้าหมายการให้บริการ ผลผลิต/โครงการ กลยุทธ์ กิจกรรมหลัก กิจกรรมรอง ผู้รับผิดชอบ	๒
๒.๑ กลุ่มงานที่ ๑ การจัดหาทุนสถาบันพระมหากษัตริย์	๓
๒.๒ กลุ่มงานที่ ๒ การพัฒนาขีดความสามารถในการสนับสนุน และให้บริการข้อมูลแผนที่ และภูมิสารสนเทศ	๔
๒.๓ กลุ่มงานที่ ๓ การเสริมสร้างความร่วมมือกับต่างประเทศ	๑๔
๒.๔ กลุ่มงานที่ ๔ การพัฒนาระบบบริหารจัดการภาครัฐ	๑๖
๓. ภาคผนวก	๒๐
๓.๑ การวิเคราะห์สภาพแวดล้อมและศักยภาพกรมแผนที่ทหาร (SWOT Analysis)	๑๙
๓.๒ แผนที่ยุทธศาสตร์	๒๒
๓.๓ สารบัญรายการ กิจกรรมหลัก/กิจกรรมรอง ตามโครงสร้างงบประมาณ กองบัญชาการกองทัพไทย	๒๖



แผนปฏิบัติการกรมแผนที่ทหาร ประจำปีงบประมาณ พ.ศ.๒๕๖๓ ประกอบด้วย วิสัยทัศน์ พันธกิจ กลุ่มงาน เป้าหมายการให้บริการ ผลผลิต/โครงการ กลยุทธ์ ตัวชี้วัด ค่าเป้าหมาย ผลผลิต โครงการ/หลัก/กิจกรรมรอง /หน่วยรับผิดชอบ/การวิเคราะห์สภาพแวดล้อม และศักยภาพของ กรมแผนที่ทหาร แผนที่ความแม่นยำทางยุทธศาสตร์ เพื่อให้สอดคล้องกับแผนปฏิบัติการ กองบัญชาการกองทัพไทย โดยมีสาระสำคัญดังต่อไปนี้

๑. วิสัยทัศน์ และพันธกิจ

วิสัยทัศน์

กรมแผนที่ทหาร “เป็นองค์กรชั้นนำ ในการสำรวจและจัดทำข้อมูลแผนที่และภูมิสารสนเทศของประเทศและภูมิภาคอาเซียน”

พันธกิจ

๑. ดำเนินการวางแผนหลักฐานทางเยื่อเดซี และเยื่อฟิสิกส์เพื่อกิจการแผนที่และเพื่อกิจการทางวิทยาศาสตร์ระหว่างประเทศ
๒. ดำเนินการด้านเทคนิคเกี่ยวกับงานเขตแดนระหว่างประเทศไทยกับประเทศเพื่อนบ้าน
๓. ดำเนินการสำรวจทางพื้นดินและทางอากาศ เพื่อจัดทำแผนที่บก รวมทั้งแก้ไขแผนที่โดยใช้ข้อมูลจากดาวเทียมหรือข้อมูลจากอากาศยาน เพื่อใช้ในการพัฒนาประเทศและป้องกันประเทศ
๔. ดำเนินงานสำรวจสภาพภูมิศาสตร์ เพื่อจัดทำเอกสารและฐานข้อมูลภูมิสารสนเทศเพื่อใช้ในการพัฒนาประเทศและป้องกันประเทศ
๕. ดำเนินการพิมพ์แผนที่ และเอกสารที่ใช้ในราชการ ทำการซ่อมบำรุงเครื่องมือและอุปกรณ์การสำรวจและทำแผนที่ เก็บรักษาเครื่องมือสำรวจและคลังแผนที่ พัฒนาระบบเครือข่าย เพื่อสนับสนุนการบริการข้อมูลแผนที่
๖. ดำเนินการบินถ่ายภาพและผลิตภาพถ่ายทางอากาศเพื่อกิจการแผนที่และการพัฒนาประเทศ บินสนับสนุนการสำรวจทางพื้นดินและบินสนับสนุนทั่วไปให้แก่กองบัญชาการกองทัพไทยตามที่ได้รับมอบหมายและซ่อมบำรุงอากาศยานชั้นหน่วย
๗. ดำเนินการเกี่ยวกับการฝึกศึกษาวิจัยและพัฒนาในสายวิทยาการด้านการสำรวจและทำแผนที่

ค่านิยม

ทหารอาชีพ ความมุ่งมั่นในการทำดีที่สุดในการปฏิบัติงานเพื่อผลสัมฤทธิ์ของงาน ซึ่งจะก่อให้เกิดความภูมิใจในการทำงาน ประกอบด้วย ความมีวินัย มุ่งผลสัมฤทธิ์ คิดสร้างนวัตกรรม มีความเป็นผู้นำ ความซื่อสัตย์ตรงไปตรงมา

จงรักภักดี น้อมนำพระบรมราโชวาทและปฏิบัติตามคำสัจยปฏิบัติญาณเป็นที่ไว้วางใจในงานที่ได้รับมอบปฏิบัติต่อผู้อื่นด้วยความเท่าเทียม สร้างคุณค่าในงาน เพื่อประโยชน์สุขของประชาชน

กล้าหาญ ไม่เกรงกลัวต่อภัยอันตรายที่จะเกิด ยืนหยัดในสิ่งที่ถูกเปิดเผยในสิ่งที่ผิด ยอมรับคำวิจารณ์ ประเมินผลการปฏิบัติงานตามความเป็นจริง

ทำงานเป็นทีม เคารพ รั้งฟัง และร่วมแสดงความคิดเห็น สนับสนุนให้มีการทำงานร่วมกัน สื่อสารอย่างเปิดเผย บูรณาการความคิดเป็นหนึ่งเดียว



๒. กลุ่มงาน เป้าหมายการให้บริการ ผลผลิต/โครงการ กลยุทธ์ กิจกรรมหลัก กิจกรรมรอง ผู้รับผิดชอบ

กรมแผนที่ทหารได้กำหนด กลุ่มงานเพื่อดำเนินการในปีงบประมาณ พ.ศ.๒๕๖๓ ประกอบด้วย ๔ กลุ่มงาน ดังนี้

กลุ่มงาน ๑ การเทิดทูนสถาบันพระมหากษัตริย์ สอดคล้องกับแผนปฏิบัติการ กองบัญชาการกองทัพไทย ประจำปีงบประมาณ พ.ศ.๒๕๖๓ ดังนี้

กลุ่มงาน ๑ การพิทักษ์รักษา และเทิดทูนสถาบันพระมหากษัตริย์

เป้าหมายการให้บริการ ๑.๒ สถาบันพระมหากษัตริย์ ได้รับการเทิดทูนอย่างสมพระเกียรติ

กลยุทธ์ จัดกิจกรรมเทิดทูนสถาบันพระมหากษัตริย์ในโอกาสสำคัญต่าง ๆ

กลุ่มงาน ๒ การพัฒนาขีดความสามารถในการสนับสนุน และให้บริการข้อมูลแผนที่และภูมิสารสนเทศ ความสอดคล้องกับแผนปฏิบัติการ กองบัญชาการกองทัพไทย ประจำปีงบประมาณ พ.ศ.๒๕๖๓

กลุ่มงาน ๒ การป้องกันประเทศ

เป้าหมายการให้บริการ ๒.๑ มีความพร้อม และขีดความสามารถ

ในการอำนวยความสะดวกในการป้องกันประเทศ ทั้งในยามปกติและในยามสงคราม

กลยุทธ์ - เตรียมความพร้อมและเสริมสร้างความร่วมมือ ในการป้องกันประเทศ

- ดำรงขีดความสามารถของกำลังพลในการป้องกันประเทศ

- เสริมสร้างและพัฒนาขีดความสามารถกำลังพลในการป้องกันประเทศ

- การเสริมสร้างและพัฒนาขีดความสามารถกำลังพลให้มีความพร้อมในการปฏิบัติงานอำนวยความสะดวกในการป้องกันประเทศ

กลุ่มงาน ๓ การเสริมสร้างความร่วมมือกับต่างประเทศ ความสอดคล้องกับแผนปฏิบัติการ กองบัญชาการกองทัพไทย ประจำปีงบประมาณ พ.ศ.๒๕๖๓

กลุ่มงาน ๔ การเสริมสร้างความร่วมมือทางทหารกับต่างประเทศ

เป้าหมายการให้บริการ ๔.๑ กองทัพประเทศเพื่อนบ้าน ประเทศสมาชิกอาเซียน มิตรประเทศ และองค์การระหว่างประเทศ ให้ความร่วมมือ และสนับสนุนกิจการทหารของ กองบัญชาการกองทัพไทย และเหล่าทัพ

กลยุทธ์ เสริมสร้างความสัมพันธ์ กระชับความสัมพันธ์ สร้างความร่วมมือ

ด้านความมั่นคง และความไว้วางใจระหว่างกองทัพไทยกับประเทศเพื่อนบ้าน มิตรประเทศ และองค์การระหว่างประเทศ

กลุ่มงาน ๔ การพัฒนาระบบบริหารจัดการภาครัฐ ความสอดคล้องกับแผนปฏิบัติการ กองบัญชาการกองทัพไทย ประจำปีงบประมาณ พ.ศ.๒๕๖๓

กลุ่มงาน ๖ การพัฒนาระบบบริหารจัดการภาครัฐ

เป้าหมายการให้บริการ เป็นองค์กรที่มีสมรรถนะสูง

กลยุทธ์ที่ การดำรงสภาพความพร้อมในการป้องกันประเทศ



กลุ่มงาน	เป้าหมายการให้บริการ	ผลผลิต/ โครงการ	กลยุทธ์	กิจกรรมหลัก	กิจกรรมรอง	ผู้รับผิดชอบ
					แบบอัจฉริยะ (Smart Map Service) ๔. โครงการพัฒนาขีดความสามารถเครื่องช่วยฝึกอบรมด้านภูมิสารสนเทศและแผนที่ ๕. โครงการจัดหาเครื่องถ่ายแม่พิมพ์ด้วยระบบคอมพิวเตอร์ (computer to plate) ๖. โครงการจัดหาเครื่องพิมพ์หนังสือระบบดิจิทัล พร้อมอุปกรณ์ประกอบการพิมพ์ ๗.โครงการฐานข้อมูลภาพถ่ายทางอากาศประเทศไทย ๘. โครงการเพิ่มเติมขีดความสามารถสนามเฮลิคอปเตอร์ บก.ทท. ๙. โครงการย้ายส่วนราชการกรมแผนที่ทหาร ระยะที่ ๑ ๑๐. โครงการก่อสร้างอาคารนักเรียนนายสิบแผนที่ และอาคารแผนกขนส่ง พื้นที่โรงเรียนแผนที่กรมแผนที่ทหาร	รร.แผนที่ ฯ กพพ.๑ กพพ.๑ กบอ.๑ กบอ.๑ กผค.บก.๑ ผงป.บก.๑



กลุ่มงาน	เป้าหมายการให้บริการ	ผลผลิต/ โครงการ	กลยุทธ์	กิจกรรมหลัก	กิจกรรมรอง	ผู้รับผิดชอบ
					<p>๑๑. โครงการจัดตั้งศูนย์ข้อมูลค่าอ้างอิงพิกัดแบบต่อเนื่องแห่งชาติ (National CORS Data Center)</p> <p>โครงการเสริมสร้างกำลังกองทัพ</p> <p>ตัวชี้วัด ร้อยละของการดำเนินการที่สำเร็จตามแผนงานประจำปี</p> <p>ค่าเป้าหมาย ร้อยละ ๙๕</p> <p>งาน/โครงการ</p> <p>๑. โครงการปรับปรุงข้อมูลแผนที่และข้อมูลภูมิสารสนเทศ</p> <p>๒. โครงการส่งกำลังและซ่อมบำรุงเฮลิคอปเตอร์ แบบ EC๑๕๕ B๑ ระยะที่ ๑</p> <p>๓. โครงการจัดหาเครื่องบินปีกติดลำตัว ระยะ ๒</p>	<p>ศขผ.๑</p> <p>กทผ.๑</p> <p>กบอ.๑</p> <p>กบอ.๑</p>



กลุ่มงาน	เป้าหมายการให้บริการ	ผลผลิต/ โครงการ	กลยุทธ์	กิจกรรมหลัก	กิจกรรมรอง	ผู้รับผิดชอบ



กลุ่มงาน	เป้าหมายการให้บริการ	ผลผลิต/ โครงการ	กลยุทธ์	กิจกรรมหลัก	กิจกรรมรอง	ผู้รับผิดชอบ
		<p>ผลผลิต</p> <p>การดำรงสภาพ ความพร้อมใน การสำรวจและ ทำแผนที่</p>	<p>ดำรงขีด ความสามารถ ของกำลังพลใน การสำรวจและทำ แผนที่</p>	<p>การบริหารและบริการกำลัง พล <u>ตัวชี้วัด</u> ร้อยละของการ ดำเนินการที่สำเร็จตาม แผนงานประจำปีที่กำหนด <u>ค่าเป้าหมาย</u> ร้อยละ ๙๕</p>	<p>การสนับสนุนค่าเบี้ยเลี้ยงทหาร และนักเรียนทหาร <u>ตัวชี้วัด</u> ร้อยละของผลการเบิกจ่าย ในกิจกรรมการสนับสนุนค่าเบี้ย เลี้ยงทหาร และนักเรียนทหาร <u>ค่าเป้าหมาย</u> ร้อยละ ๙๕</p> <p><u>งาน/โครงการ</u> ๑. ค่าเบี้ยเลี้ยง นนส.พท. ๒. ค่าตอบแทนผู้ปฏิบัติหน้าที่ เผชิญเหตุการณ์</p> <p>งานพิธีของ บก.ทท. <u>ตัวชี้วัด</u> ร้อยละของการดำเนินการ ที่สำเร็จตามแผนงานประจำปีที่ กำหนด <u>เป้าหมาย</u> ร้อยละ ๙๕</p> <p><u>งาน/โครงการ</u> พิธีพระราชทานปริญญาบัตร วุฒิบัตร ประกาศนียบัตร และเข็ม วิทยฐานะแก่ผู้ทรงคุณวุฒิ และ ผู้สำเร็จการศึกษาจาก สถาบันการศึกษาทางทหารชั้นสูง</p>	<p>รร.แผนที่ฯ กกพ.บก.๗</p> <p>กกพ.บก.๗</p>



กลุ่มงาน	เป้าหมายการให้บริการ	ผลผลิต/ โครงการ	กลยุทธ์	กิจกรรมหลัก	กิจกรรมรอง	ผู้รับผิดชอบ
				<p>การส่งกำลังบำรุง <u>ตัวชี้วัด</u> ร้อยละของการ ดำเนินการส่งกำลังบำรุงได้ ตามแผนงานประจำปี กำหนด <u>ค่าเป้าหมาย</u> ร้อยละ ๙๕</p>	<p>การป้องกันเอดส์ ตัวชี้วัด ร้อยละของการดำเนินการ ที่สำเร็จตามแผนงานประจำปี กำหนด <u>เป้าหมาย</u> ร้อยละ ๙๕ งาน/โครงการ การป้องกันเอดส์ของนักเรียน ทหาร กำลังพลและครอบครัว <u>เป้าหมาย</u> ร้อยละ ๙๕ การส่งกำลัง <u>ตัวชี้วัด</u> ร้อยละของการดำเนินการ ส่งกำลัง ที่สำเร็จตามแผนงานประจำปี <u>ค่าเป้าหมาย</u> ร้อยละ ๙๕ งาน/โครงการ ๑. การจัดหาอะไหล่ บ. Beechcraft Super King Air B 200 ๒. การจัดหาอะไหล่ ฮ. Bell 412 EP</p>	<p>กพบ.๑</p> <p>กบอ.๑</p> <p>กบอ.๑</p>



กลุ่มงาน	เป้าหมายการให้บริการ	ผลผลิต/ โครงการ	กลยุทธ์	กิจกรรมหลัก	กิจกรรมรอง	ผู้รับผิดชอบ
				<p>การสนับสนุนการพัฒนาและเสริมสร้างขีดความสามารถด้านการสำรวจและทำแผนที่</p> <p><u>ตัวชี้วัด</u> ร้อยละของการดำเนินการที่สำเร็จตามแผนงานประจำปีที่กำหนด</p> <p><u>ค่าเป้าหมาย</u> ร้อยละ๙๕</p>	<p><u>บำรุงรักษา (งบรายจ่ายอื่น)</u></p> <p><u>ตัวชี้วัด</u> ร้อยละของการดำเนินการบำรุงรักษา สิ่งอุปกรณ์ให้พร้อมปฏิบัติงาน</p> <p><u>ค่าเป้าหมาย</u> ร้อยละ ๙๕</p> <p><u>งาน/โครงการ</u></p> <p>๑. ระบบกล้องโทรทัศน์ (CCTV) ผท.ทหาร</p> <p>๒.ระบบเครื่องมือทำแผนที่อัตโนมัติ</p> <p>๓. ระบบเครื่องมือและอุปกรณ์โครงการพัฒนาขีดความสามารถของระบบข้อมูลรายงานภูมิศาสตร์และแผนที่อื่น ๆ</p> <p>๔.ระบบเครื่องมือพัฒนาระบบแผนที่ ๓ มิติ</p> <p>๕. ระบบเครื่องมือโครงการศูนย์ข้อมูลทางแผนที่</p> <p>๖. ระบบเครื่องมือโครงการพิรุณมรดก</p> <p>๗. ระบบเครื่องมือโครงการเพิ่มขีดความสามารถศูนย์ข้อมูลทางแผนที่เพื่อดำเนินภารกิจศูนย์ภูมิสารสนเทศแห่งชาติ (ภสช.)</p>	<p>กทพ.บก.๗</p> <p>กทผ.๗</p> <p>ภภศ.๗</p> <p>ศขผ.๗</p> <p>ศขผ.๗</p> <p>ศขผ.๗</p> <p>ศขผ.๗</p>



กลุ่มงาน	เป้าหมายการให้บริการ	ผลผลิต/ โครงการ	กลยุทธ์	กิจกรรมหลัก	กิจกรรมรอง	ผู้รับผิดชอบ
					<p>การบริการด้านการแพทย์</p> <p><u>ตัวชี้วัด</u> ร้อยละของการดำเนินการด้านการแพทย์ที่สำเร็จตามแผนงาน</p> <p><u>ค่าเป้าหมาย</u> ร้อยละ ๙๕</p> <p><u>งาน/โครงการ</u></p> <p>ค่ายาและเวชภัณฑ์</p> <p>การบริการอื่น ๆ</p> <p><u>ตัวชี้วัด</u> ร้อยละของการดำเนินการที่สำเร็จตามแผนงานประจำปี</p> <p><u>ค่าเป้าหมาย</u> ร้อยละ ๙๕</p> <p><u>งาน/โครงการ</u></p> <p>๑. ค่าจ้างพนักงานรักษาความปลอดภัย</p> <p>๒. ค่าสาธารณูปโภค (เว้นค่าโทรศัพท์และอินเทอร์เน็ต)</p> <p>๓. ค่าโทรศัพท์</p>	<p>กพบ.๑</p> <p>กทพ.บก.๑</p> <p>ผงป.บก.๑</p> <p>ผงป.บก.๑</p>



กลุ่มงาน	เป้าหมายการให้บริการ	ผลผลิต/โครงการ	กลยุทธ์	กิจกรรมหลัก	กิจกรรมรอง	ผู้รับผิดชอบ
			ดำเนินงานเสริมสร้างความมั่นคงด้านเขตแดนระหว่างประเทศ	การดำเนินงานด้านการสำรวจและจัดทำหลักเขตแดนระหว่างประเทศ <u>ตัวชี้วัด</u> ร้อยละของกิจกรรมด้านการสำรวจและจัดทำหลักเขตแดนระหว่างประเทศได้สำเร็จตามแผนงานประจำปี <u>ค่าเป้าหมาย</u> ร้อยละ ๙๐	การสำรวจและจัดทำหลักเขตแดนร่วมกับประเทศเพื่อนบ้าน <u>ตัวชี้วัด</u> ร้อยละของการดำเนินการที่สำเร็จตามแผนงานประจำปี <u>ค่าเป้าหมาย</u> ร้อยละ ๙๐ ๑. งานสำรวจและจัดทำหลักเขตแดนร่วมไทย - กัมพูชา ๒. งานสำรวจและจัดทำหลักเขตแดนร่วมไทย - ลาว ๓. งานสำรวจและจัดทำหลักเขตแดนร่วมระหว่างไทย - เมียนมา ๔. งานสำรวจและจัดทำหลักเขตแดนร่วมระหว่างไทย - มาเลเซีย	กขป.๑ กขป.๑ กขป.๑ กตฟ.๑



กลุ่มงาน	เป้าหมายการให้บริการ	ผลผลิต/ โครงการ	กลยุทธ์	กิจกรรมหลัก	กิจกรรมรอง	ผู้รับผิดชอบ
๔. การพัฒนาระบบบริหารจัดการภาครัฐ	เป็นองค์กรที่มีสมรรถนะสูงด้านการสำรวจและทำแผนที่	<u>ผลผลิต</u> การดำรงสภาพความพร้อมในการสำรวจและทำแผนที่	ส่งเสริมระบบการบริหารจัดการให้สามารถดำรงสภาพความพร้อมในการสำรวจและทำแผนที่	การบริหารจัดการ	<p>การบริหารงานของส่วนราชการ ผท.ทหาร <u>ตัวชี้วัด</u> ร้อยละของการดำเนินการที่สำเร็จตามแผนงานประจำปี <u>ค่าเป้าหมาย</u> ร้อยละ ๙๕ <u>งาน/โครงการ</u> การบริหารงานของ ผท.ทหาร</p> <p>การพัฒนาประสิทธิภาพการปฏิบัติงานของ ผท.ทหาร. <u>ตัวชี้วัด</u> ร้อยละของการดำเนินการที่สำเร็จตามแผนงานประจำปี <u>ค่าเป้าหมาย</u> ร้อยละ ๙๕ <u>งาน/โครงการ</u> สัมมนาพัฒนาบุคลากรของ ผท.ทหาร</p> <p>การพัฒนาระบบราชการ <u>ตัวชี้วัด</u> ร้อยละของการดำเนินการที่สำเร็จตาม</p>	<p>ผงป.บก.๓</p> <p>กกพ.บก.๓</p>



กลุ่มงาน	เป้าหมายการให้บริการ	ผลผลิต/ โครงการ	กลยุทธ์	กิจกรรมหลัก	กิจกรรมรอง	ผู้รับผิดชอบ
					<p>แผนงานประจำปี ค่าเป้าหมาย ร้อยละ ๙๕ งาน/โครงการ</p> <p>การดำเนินงานตามคำ รับรองการปฏิบัติ ราชการ ของ ผท.ทหาร</p> <p>การสนับสนุนการ บริหารงานทั่วไปของ ผท. ทหาร.</p> <p><u>ตัวชี้วัด</u> ร้อยละของการ ดำเนินการที่สำเร็จตาม แผนงานประจำปี ค่าเป้าหมาย ร้อยละ ๙๕ งาน/โครงการ</p> <p>๑. การประชุม คณะกรรมการชื่อ ภูมิศาสตร์แห่งชาติ</p> <p>๒. ค่าสมาชิกสมาคม เกี่ยวกับงานแผนที่</p> <p>๓. งานสนับสนุนแผนที่ และพิมพ์เอกสาร</p>	<p>กผค.บก.๑</p> <p>กภศ.๑</p> <p>กบอ.๑</p> <p>กกพ.๑</p>



กลุ่มงาน	เป้าหมายการให้บริการ	ผลผลิต/ โครงการ	กลยุทธ์	กิจกรรมหลัก	กิจกรรมรอง	ผู้รับผิดชอบ
		<p><u>ผลผลิต</u> การดำรงสภาพ ความพร้อมใน การสำรวจและทำ แผนที่</p>	<p>การเสริมสร้างและ พัฒนาขีด ความสามารถกำลังพล ให้มีความพร้อมในการ ปฏิบัติงานในการ สำรวจและทำแผน</p>	<p><u>การศึกษา</u> <u>ตัวชี้วัด</u> ร้อยละของกำลัง พลที่เข้ารับการศึกษผ่าน เกณฑ์มาตรฐานที่กำหนด <u>ค่าเป้าหมาย</u> ร้อยละ ๙๕</p>	<p><u>หลักสูตรผลิตบุคลากร</u> ตัวชี้วัด ร้อยละของการ ดำเนินการที่สำเร็จตาม แผนงานประจำปีที่กำหนด <u>เป้าหมาย</u> ร้อยละ ๙๕ <u>งาน/โครงการ</u> ๑. หลักสูตรนักเรียนนาย สิบแผนที่ ๒. หลักสูตรวิศวกรรม ศาสตรบัณฑิต สาขา วิศวกรรมแผนที่ ๓. การผลิตนักบิน ของ ผท.ทหาร ๔. หลักสูตรชั้นนายสิบ อาวุโส เหล่าทหารแผนที่ รุ่นที่ ๓๐ ๕. การฝึกบินของอากาศ ยาน ผท.ทหาร ๖. การฝึกบินเมื่อเกิดเหตุ ฉุกเฉิน (Emergency) ด้วยเครื่องฝึกบินจำลอง (Flight Simulator)</p>	<p>รร.แผนที่ฯ รร.แผนที่ฯ กบอ.ฯ รร.แผนที่ฯ กบอ.ฯ กบอ.ฯ</p>



๓. ภาคผนวก

๓.๑ การวิเคราะห์สภาพแวดล้อมและศักยภาพกรมแผนที่ทหาร (SWOT Analysis)

ทบทวนสถานะแวดล้อม (SWOT Analysis) การวิเคราะห์สภาพภายในองค์กร (๗S Framework)

จุดแข็ง (Strengths)

๑. กรมแผนที่ทหาร เป็นหน่วยงานที่ก่อตั้งมานานกว่า ๑๐๐ ปี ได้สร้างผลงานเป็นที่ยอมรับกันทั้งในและต่างประเทศ ในด้านการสำรวจและทำแผนที่
๒. เป็นหน่วยงานหลักในการผลิตแผนที่ภูมิประเทศ มาตรฐาน ๑ : ๕๐,๐๐๐ และ ๑ : ๒๕๐,๐๐๐ และวางโครงข่ายหมุดหลักฐานทั้งทางราบและทางตั้ง เพื่อใช้เป็นค่าอ้างอิงในงานสำรวจทั้งปวง ซึ่งเปรียบเสมือนเป็นโครงกระดูกของประเทศ
๓. กรมแผนที่ทหาร ให้บริการแผนที่มาตรฐานต่างๆ ที่ได้จัดทำขึ้นให้กับส่วนราชการ รัฐวิสาหกิจ และเอกชน ทั้งในรูปแบบแผนที่เชิงเลข และแผนที่กระดาษ
๔. เป็นหน่วยงานที่มีความพร้อมของเครื่องมือและอุปกรณ์ในการสำรวจ การผลิตแผนที่ และรูปถ่ายทางอากาศทุกขั้นตอน ได้แก่ เครื่องบิน กล้องถ่ายภาพทางอากาศ เครื่องมือสำรวจหาค่าพิกัดด้วยระบบดาวเทียม เครื่องมือทำแผนที่ระบบอัตโนมัติ และเครื่องพิมพ์แผนที่ เป็นต้น
๕. มีบุคลากรที่มีความรู้ความสามารถ และประสบการณ์ในสาขาวิชาต่างๆ ที่เกี่ยวข้องกับการสำรวจและการทำแผนที่ ในระดับปริญญาตรี ปริญญาโท และปริญญาเอก
๖. เป็นหน่วยงานหลักที่มีภารกิจในการบินถ่ายภาพทางอากาศ เพื่อสนับสนุนส่วนราชการ รัฐวิสาหกิจ และเอกชน ถ้า กรมแผนที่ทหาร ไม่สามารถสนับสนุนได้ จึงจะสามารถจ้างเอกชนได้ โดย กรมแผนที่ทหาร จะต้องจัดเจ้าหน้าที่รักษาความปลอดภัยภาคอากาศร่วมในการบินถ่ายภาพทางอากาศทุกโครงการ
๗. फिल्मต้นฉบับที่ได้จากการบินถ่ายภาพทางอากาศ ไม่ว่าจะเป็นโครงการของส่วนราชการ รัฐวิสาหกิจ หรือเอกชน ต้องเก็บรักษาไว้ที่ กรมแผนที่ทหาร ตามระเบียบรักษาความปลอดภัยแห่งชาติ
๘. กรมแผนที่ทหาร มีโรงเรียนแผนที่ ทำให้สามารถผลิตบุคคลากรในเหล่าแผนที่ เข้ามาปฏิบัติงานในหน่วยได้ตามความต้องการ ในระดับปริญญาตรี และ ปวช.



จุดอ่อน (Weakness)

๑. เป็นหน่วยงานที่จะต้องยึดถือ กฎ ระเบียบ และข้อบังคับของทางราชการ ทำให้การดำเนินการในบางเรื่องไม่คล่องตัว
๒. ขาดแคลนกำลังพลระดับเจ้าหน้าที่ปฏิบัติงานที่มีความชำนาญด้านเทคนิค เนื่องจากต้องมีการหมุนเวียนไปรับราชการนอกหน่วย
๓. ข้อมูลบางอย่างยังถูกกำหนดให้เป็นข้อมูลลับ ไม่สามารถให้บริการแก่รัฐวิสาหกิจ และเอกชนได้ เนื่องจากปัญหาทางด้านความมั่นคง
๔. เครื่องมือและกำลังพลที่มีอยู่ไม่เพียงพอกับปริมาณงานที่มีเป็นจำนวนมาก บางครั้งไม่สามารถให้การสนับสนุนส่วนราชการ รัฐวิสาหกิจ และเอกชนได้อย่างทั่วถึง
๕. ต้องใช้งบประมาณในการซ่อมบำรุงเครื่องมือในแต่ละปีเป็นจำนวนมาก
๖. การให้บริการข้อมูลแก่ส่วนราชการโดยไม่คิดค่าใช้จ่ายในแต่ละปีมีเป็นจำนวนมากทำให้ขาดรายได้
๗. งบประมาณในการจัดหาวัสดุและอุปกรณ์มีจำนวนจำกัด ทำให้ไม่มีความพร้อมในการให้บริการและการพัฒนาให้ก้าวทันเทคโนโลยีซึ่งเปลี่ยนไปอย่างรวดเร็วมาก
๘. กำลังพลขาดขวัญและกำลังใจในการปฏิบัติงาน เนื่องจากความก้าวหน้าตามแนวทางรับราชการไม่เป็นไปตามห้วงเวลาที่เหมาะสม และไม่มี career path ที่ชัดเจน ทำให้ขาดแคลนวิศวกรด้านสำรวจและแผนที่ที่มีประสบการณ์
๙. หน่วยงานของกรมแผนที่ทหาร อยู่กระจายกันทำให้การบริหารงานทางธุรการยุ่งยาก ลำช้า



การวิเคราะห์สภาพแวดล้อมภายนอก
(C-PEST)

โอกาส (Opportunities)

๑. กรมแผนที่ทหาร มีเครื่องมือในการทำแผนที่ครบวงจร มีข้อมูลที่ได้ทำการสำรวจและเก็บสะสมมาเป็นเวลานานพร้อมที่จะนำมาใช้ เจ้าหน้าที่ที่มีประสบการณ์ในการปฏิบัติงานมานาน ทำให้มีความได้เปรียบในแง่ของการแข่งขัน
๒. กฎหมาย หรือระเบียบบางประการ เกื้อกูลต่อกรมแผนที่ทหาร มากกว่าส่วนราชการอื่น
๓. โอกาสในการพัฒนาการให้บริการภาพถ่ายทางอากาศและข้อมูลแผนที่ทั้งในรูปแบบแผนที่เชิงเลข และแผนที่กระดาษ ในรูปแบบ Online
๔. โอกาสในการเป็นแหล่งข้อมูลประวัติศาสตร์หรือหลักฐานทางกฎหมาย เนื่องจาก กรมแผนที่ทหาร ได้เก็บฟิล์มต้นฉบับรูปถ่ายทางอากาศทุกโครงการที่มีการบินตามช่วงเวลา ทำให้สามารถใช้ศึกษาการเปลี่ยนแปลงของสภาพภูมิประเทศ ตลอดจนการพิสูจน์การทำประโยชน์ที่ดินเพื่อการออกเอกสารสิทธิ์
๕. ผู้ใช้แผนที่ที่มีจำนวนมากขึ้น ความต้องการข้อมูลแผนที่มีมากขึ้น โอกาสในการพัฒนาเป็นผู้นำด้านแผนที่และภูมิสารสนเทศ เนื่องจาก กรมแผนที่ทหาร มีศักยภาพในเรื่องบุคลากร เครื่องมือ และข้อมูลพื้นฐาน
๖. รูปถ่ายทางอากาศปัจจุบัน ยังมีราคาถูกลงกว่าภาพถ่ายดาวเทียม ดังนั้นความต้องการในการใช้รูปถ่ายทางอากาศในโครงการต่างๆ ยังเป็นทางเลือกที่ดีกว่า

อุปสรรค (Treat)

๑. ความต้องการข้อมูลแผนที่เพื่อการพัฒนาประเทศมีมากขึ้น กรมแผนที่ทหาร ไม่สามารถตอบสนองความต้องการของผู้ใช้ได้ทันเวลา
๒. ปัจจุบัน ส่วนราชการพลเรือน พยายามรวมตัวกันเพื่อจัดตั้ง กรมสำรวจและทำแผนที่พลเรือน ตามอนุมติหลักการของคณะรัฐมนตรี
๓. การนำภาพถ่ายดาวเทียมรายละเอียดสูงมาใช้ในกิจการแผนที่และภูมิสารสนเทศนับวันจะมีบทบาทมากขึ้น ทำให้แนวโน้มการใช้รูปถ่ายทางอากาศมีปริมาณลดลง และหน่วยงานต่างๆ พยายามพัฒนาแผนที่ขึ้นใช้เองอย่างจำกัดด้วยซอฟต์แวร์ที่มีขายตามท้องตลาด
๔. การพัฒนาเทคโนโลยีทางด้านการทำแผนที่และภูมิสารสนเทศมีความเจริญก้าวหน้าไปมากถ้าไม่ติดตามหรือไม่พัฒนามักเป็นอุปสรรคต่อการปฏิบัติงาน
๕. รัฐเปิดโอกาสให้ภาคเอกชน มีบทบาทในการรับจ้างทำแผนที่มาตราส่วนใหญ่ เพื่อใช้ในการวิเคราะห์เชิง GIS มากขึ้น
๖. กระทรวงกลาโหมให้ความสำคัญกับงานทางด้านแผนที่น้อยมาก
๗. การดำเนินงานตามโครงการต่าง ๆ ที่ได้วางแผนไว้ไม่เป็นไปตามแผนงาน เนื่องจากไม่ได้รับการสนับสนุนงบประมาณ ทำให้ข้อมูลล้าสมัย ไม่ได้รับการเชื่อถือ
๘. ข้าราชการที่มีคุณภาพ ลาออก โอน หรือย้ายสังกัดออกจากกรมแผนที่ทหาร เนื่องจากขาดความเชื่อมั่นในความเจริญก้าวหน้าในเหล่า



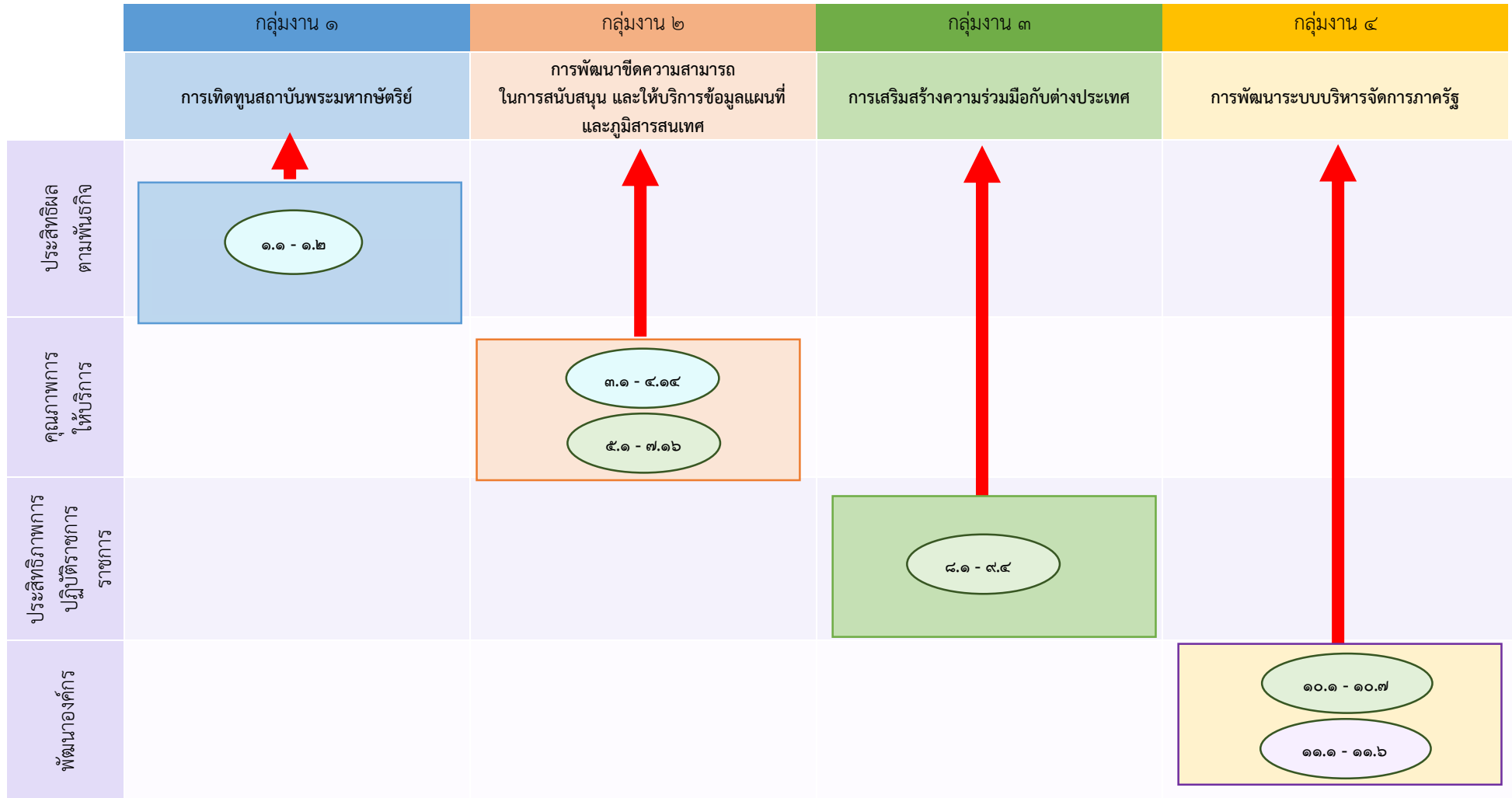
วิสัยทัศน์ : กรมแผนที่ทหาร “เป็นองค์กรชั้นนำ ในการสำรวจและจัดทำข้อมูลแผนที่และภูมิสารสนเทศของประเทศและภูมิภาคอาเซียน”

	กลุ่มงาน ๑	กลุ่มงาน ๒	กลุ่มงาน ๓	กลุ่มงาน ๔
	การถือหุ้นสถาบันพระมหากษัตริย์	การพัฒนาขีดความสามารถในการสนับสนุน และให้บริการข้อมูลแผนที่และภูมิสารสนเทศ	การเสริมสร้างความร่วมมือกับต่างประเทศ	การพัฒนากระบวนการจัดการภาครัฐ
ประสิทธิผลตามพันธกิจ	<div style="border: 1px solid #4f81bd; padding: 5px; width: 80%; margin: 5px auto;"> สถาบันพระมหากษัตริย์ได้รับการถือหุ้นอย่างสมพระเกียรติ รวมทั้งคงความเป็นศูนย์รวมจิตใจของประชาชน </div>			
คุณภาพการให้บริการ		<div style="border: 1px solid #e69d00; padding: 5px; width: 80%; margin: 5px auto;"> มีความพร้อม และมีขีดความสามารถในการสำรวจและทำแผนที่ </div>		
ประสิทธิภาพการปฏิบัติราชการ			<div style="border: 1px solid #70ad47; padding: 5px; width: 80%; margin: 5px auto;"> มิตรประเทศและองค์กรระหว่างประเทศให้ความร่วมมือสนับสนุนกิจการด้านการสำรวจและทำแผนที่ </div>	
พัฒนาองค์กร				<div style="border: 1px solid #f1c232; padding: 5px; width: 80%; margin: 5px auto;"> เป็นองค์กรที่มีสมรรถนะสูงด้านการสำรวจและทำแผนที่ </div>

สิทธิกำลังพลต่าง ๆ เช่น ค่าเบี้ยเลี้ยง นนส.พท. ค่าตอบแทนผู้ปฏิบัติหน้าที่เผชิญเหตุการณ์ ค่าจ้างพนักงานรักษาความปลอดภัย และอื่น ๆ



วิสัยทัศน์ : กรมแผนที่ทหาร “เป็นองค์กรชั้นนำ ในการสำรวจและจัดทำข้อมูลแผนที่และภูมิสารสนเทศของประเทศและภูมิภาคอาเซียน”



สิทธิกำลังพลต่าง ๆ เช่น ค่าเบี้ยเลี้ยง นนส.พท. ค่าตอบแทนผู้ปฏิบัติหน้าที่เผชิญเหตุการณ์ ค่าจ้างพนักงานรักษาความปลอดภัย และอื่น ๆ



แผนปฏิบัติการ ๖ กรมแผนที่ทหาร ประจำปีงบประมาณ พ.ศ.๒๕๖๓

สารบัญชารายการ กิจกรรมหลัก/กิจกรรมรอง ตามโครงสร้างงบประมาณ กองบัญชาการกองทัพไทย

<p>I การจัดหาทุนสถาบันพระมหากษัตริย์</p> <p>๑. กิจกรรมหลัก การจัดหาทุนสถาบันพระมหากษัตริย์</p> <p> ๑.๑ กิจกรรมจัดหาพระเกียรติเนื่องในโอกาสสำคัญต่าง ๆ</p> <p>๒. กิจกรรมหลัก การถวายงานตามพระราชประสงค์</p> <p> ๒.๒ การสนับสนุนแผนที่ และข้อมูลภูมิสารสนเทศ ตามพระราชประสงค์</p>	<p>๔.๑๑ โครงการจัดตั้งศูนย์ข้อมูลค่าอ้างอิงพิกัดแบบต่อเนื่องแห่งชาติ (National CORS Data Center)</p> <p>๔.๑๒ โครงการปรับปรุงข้อมูลแผนที่และข้อมูลภูมิสารสนเทศ</p> <p>๔.๑๓ โครงการส่งกำลังและซ่อมบำรุงเฮลิคอปเตอร์ แบบ EC155 B1 ระยะที่ ๑</p> <p>๔.๑๔ โครงการจัดหาเครื่องบินปีกติดลำตัว ระยะ ๒</p>
<p>II การพัฒนาขีดความสามารถในการสนับสนุน และให้บริการข้อมูลแผนที่และภูมิสารสนเทศ</p> <p>๓. กิจกรรมหลัก สนับสนุนข้อมูลแผนที่และภูมิสารสนเทศ</p> <p> ๓.๑. การสำรวจข้อมูลข่าวสารสภาพเศรษฐกิจสังคม สภาพเส้นทางเข้าสู่ช่องทางผ่านพรมแดนและข้อมูลหมู่บ้านตามแนวชายแดน</p> <p> ๓.๒ งานยี่ออดีซีและยี่ออพีลิกส์</p> <p>๔. กิจกรรมหลัก สนับสนุนข้อมูลแผนที่และภูมิสารสนเทศ</p> <p> ๔.๑ โครงการสำรวจความสูงภูมิประเทศบริเวณลุ่มน้ำภาคกลางด้วยแสงเลเซอร์ (LiDAR)</p> <p> ๔.๒ โครงการจัดหาระบบสำรวจและจัดเก็บข้อมูลในภูมิประเทศ</p> <p> ๔.๓ โครงการจัดหาระบบบูรณาการและการบริการข้อมูลทางแผนที่แบบอัจฉริยะ (Smart Map Service)</p> <p> ๔.๔ โครงการพัฒนาขีดความสามารถเครื่องช่วยฝึกอบรมด้านภูมิสารสนเทศและแผนที่</p> <p> ๔.๕ โครงการจัดหาเครื่องถ่ายแม่พิมพ์ด้วยระบบคอมพิวเตอร์ (computer to plate)</p> <p> ๔.๖ โครงการจัดหาเครื่องพิมพ์หนังสือระบบดิจิทัล พร้อมอุปกรณ์ประกอบการพิมพ์</p> <p> ๔.๗ โครงการฐานข้อมูลภาพถ่ายทางอากาศประเทศไทย</p> <p> ๔.๘ โครงการเพิ่มเติมขีดความสามารถสนามเฮลิคอปเตอร์ บก.ทท.</p> <p> ๔.๙ โครงการย้ายส่วนราชการกรมแผนที่ทหาร ระยะที่ ๑</p> <p> ๔.๑๐ โครงการก่อสร้างอาคารนักเรียนนายสิบแผนที่ และอาคารแผนกขนส่งพื้นที่โรงเรียนแผนที่ กรมแผนที่ทหาร</p>	<p>II การพัฒนาขีดความสามารถในการสนับสนุน และให้บริการข้อมูลแผนที่และภูมิสารสนเทศ</p> <p>๕. กิจกรรมหลัก การบริหารและบริหารกำลังพล</p> <p> ๕.๑ ค่าเบี้ยเลี้ยง นนส.พท.</p> <p> ๕.๒ ค่าตอบแทนผู้ปฏิบัติหน้าที่เผชิญเหตุการณ์</p> <p> ๕.๓ พิธีพระราชทานปริญญาบัตร วุฒิบัตร ประกาศนียบัตร และเข็มวิทยฐานะแก่ผู้ทรงคุณวุฒิ และผู้สำเร็จการศึกษาจากสถาบันการศึกษาทางทหารชั้นสูง</p> <p> ๕.๔ การป้องกันเอดส์ของนักเรียนทหาร กำลังพลและครอบครัว</p>
	<p>II การพัฒนาขีดความสามารถในการสนับสนุน และให้บริการข้อมูลแผนที่และภูมิสารสนเทศ</p> <p>๖. กิจกรรมหลัก การส่งกำลังบำรุง</p> <p> ๖.๑ การจัดหาอะไหล่ บ. Beechcraft Super King Air B 200</p> <p> ๖.๒ การจัดหาอะไหล่ ฮ. Bell 412 EP</p> <p> ๖.๓ จัดซื้อและติดตั้งเครื่องกำเนิดไฟฟ้าสำหรับระบบการประมวลผลภาพถ่ายทางอากาศเชิงเลข</p> <p> ๖.๔ เพิ่มเติมขีดความสามารถสนามเฮลิคอปเตอร์ บก.ทท.</p> <p> ๖.๕ การจัดหาเครื่องพิมพ์หนังสือระบบดิจิทัล พร้อมอุปกรณ์ประกอบการพิมพ์</p> <p> ๖.๖ การจัดหาเครื่องถ่ายแม่พิมพ์ด้วยระบบคอมพิวเตอร์ (computer to plate)</p> <p> ๖.๗ ค่า สป. 3</p>



แผนปฏิบัติการ กรมแผนที่ทหาร ประจำปีงบประมาณ พ.ศ.๒๕๖๓

II การพัฒนาขีดความสามารถในการสนับสนุน และให้บริการข้อมูลแผนที่และภูมิสารสนเทศ

๗. กิจกรรมหลัก การสนับสนุนการพัฒนาและเสริมสร้างขีดความสามารถด้านการสำรวจและทำแผนที่

๗.๑ ระบบกล้องโทรทัศน์ (CCTV) ผท.ทหาร

๗.๒ ระบบเครื่องมือทำแผนที่อัตโนมัติ

๗.๓ ระบบเครื่องมือและอุปกรณ์โครงการพัฒนาขีดความสามารถของระบบข้อมูล

รายงานภูมิศาสตร์และแผนที่อื่น ๆ

๗.๔ ระบบเครื่องมือพัฒนาระบบแผนที่ 3 มิติ

๗.๕ ระบบเครื่องมือโครงการศูนย์ข้อมูลทางแผนที่

๗.๖ ระบบเครื่องมือโครงการพิพิธภัณฑ์

๗.๗ ระบบเครื่องมือโครงการเพิ่มขีดความสามารถศูนย์ข้อมูลทางแผนที่เพื่อดำเนิน

ภารกิจศูนย์ภูมิสารสนเทศแห่งชาติ (ภสช.)

๗.๘ ระบบเครื่องมือโครงการพิพิธภัณฑ์ เพื่อผลิตข่าวกรองภูมิสารสนเทศ

๗.๙ ค่าซ่อมแซมยานพาหนะธุรการ ชั้น 3 – 5

๗.๑๐ งานตรวจซ่อมระดับกลาง เฮลิคอปเตอร์ Bell 412EP

๗.๑๑ งานซ่อมและเปลี่ยนอะไหล่เครื่องมืองานพิมพ์

๗.๑๒ งานจ้างซ่อมแกนหัวเพลลา (Spindle) ของเฮลิคอปเตอร์ Bell 412EP ระยะที่ ๑

๗.๑๓ ค่ายาและเวชภัณฑ์

๗.๑๔ ค่าจ้างพนักงานรักษาความปลอดภัย

๗.๑๕ ค่าสาธารณูปโภค (เว้นค่าโทรศัพท์และอินเทอร์เน็ต)

๗.๑๖ ค่าโทรศัพท์

III การสนับสนุนการดำเนินงานด้านความสัมพันธ์และความร่วมมือกับต่างประเทศ

๘. กิจกรรมหลัก ความร่วมมือกับมิตรต่างประเทศ

๘.๑ การประชุมสมาคมโฟโตแกรมเมตรี และรีโมทเซนซิงระหว่างประเทศ

(International Society for Photogrammetry and Remote Sensing : ISPRS

๘.๒ การประชุมคณะกรรมการบริหารการจัดการข้อมูลภูมิสารสนเทศระดับโลกแห่ง

สหประชาชาติในภูมิภาคเอเชียและแปซิฟิก (UNGGIM-AP) ครั้งที่ 8 ณ นครนิวยอร์ก

ประเทศสหรัฐอเมริกา

III การสนับสนุนการดำเนินงานด้านความสัมพันธ์และความร่วมมือกับต่างประเทศ

๙. กิจกรรมหลัก การสำรวจและจัดทำหลักเขตแดนร่วมกับประเทศเพื่อนบ้าน

๙.๑ งานสำรวจและจัดทำหลักเขตแดนร่วมไทย – กัมพูชา

๙.๒ งานสำรวจและจัดทำหลักเขตแดนร่วมไทย – ลาว

๙.๓ งานสำรวจและจัดทำหลักเขตแดนร่วมระหว่าง ไทย – เมียนมา




๙.๔ งานสำรวจและจัดทำหลักเขตแดนร่วมระหว่างไทย – มาเลเซีย



แผนปฏิบัติการ กรมแผนที่ทหาร ประจำปีงบประมาณ พ.ศ.๒๕๖๓

<p>IV การพัฒนาระบบบริหารจัดการภาครัฐ</p> <p>๑๐ กิจกรรมหลัก การบริหารจัดการ</p> <p>๑๐.๑ การบริหารงานของ ผท.ทหาร</p> <p>๑๐.๒ สัมมนาพัฒนาบุคลากรของ ผท.ทหาร</p> <p>๑๐.๓ การดำเนินงานตามคำรับรองการปฏิบัติ ราชการของ ผท.ทหาร</p> <p>๑๐.๕ การประชุมคณะกรรมการชั่งภูมิศาสตร์แห่งชาติ</p> <p>๑๐.๖ ค่าสมาชิกสมาคมเกี่ยวกับงานแผนที่</p> <p>๑๐.๗ งานสนับสนุนแผนที่และพิมพ์เอกสาร</p>	<p>IV การพัฒนาระบบบริหารจัดการภาครัฐ</p> <p>๑๑ กิจกรรมหลัก การศึกษา</p> <p>๑๑.๑ หลักสูตรนักเรียนนายสิบแผนที่</p> <p>๑๑.๒ หลักสูตรวิศวกรรมศาสตรบัณฑิต สาขาวิศวกรรมแผนที่</p> <p>๑๑.๓ การผลิตนักบิน ของ ผท.ทหาร</p> <p>๑๑.๔ หลักสูตรชั้นนายสิบอาวุโส เหล่าทหารแผนที่ รุ่นที่ 30</p> <p>๑๑.๕ การฝึกบินของอากาศยาน ผท.ทหาร</p> <p>๑๑.๖. การฝึกบินเมื่อเกิดเหตุฉุกเฉิน (Emergency) ด้วยเครื่องฝึกบินจำลอง (Flight Simulator)</p>
---	---

คำอธิบาย

-  แผนงานบุคลากรภาครัฐ
-  แผนงานพื้นฐาน
-  แผนงานยุทธศาสตร์

